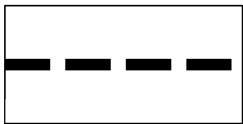



LEGENDA

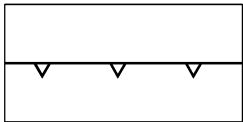
USTALENIA OBOWIĄZUJĄCE



granica obszaru objętego miejscowym planem zagospodarowania przestrzennego



linia rozgraniczające tereny o różnym przeznaczeniu lub różnych zasadach zagospodarowania



nieprzekraczalna linia zabudowy



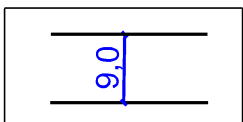
teren zabudowy mieszkaniowej jednorodzinnej wolnostojącej



teren komunikacji drogowej wewnętrznej



teren zieleni naturalnej



wymiary wyrażone w metrach

OZNACZENIA INFORMACYJNE



proponowany podział działek

Obszar opracowania zlokalizowany jest w całości w granicach Parku Krajobrazowego "Łuk Mużakowa"