












KIERUNKI ROZWOJU

STREFA POLITYKI PRZESTRZENNEJ











-  STREFA OSADNICZO - ROLNICZA
-  STREFA KOMPLEKSÓW LESNYCH

KIERUNKI ROZWOJU KOMUNIKACJI



-  SZLAK KOLEJOWY O ZNACZENIU SAMORZADOWYM
-  PONADLOKALNA DROGA KOŁOWA / KRAJOWA, WOJEWÓDZKA /
-  LOKALNA DROGA KOŁOWA / POWIATOWA GMINNA /
-  TRANZYTOWA ŚCIEŻKA ROWEROWA
-  LOKALNA ŚCIEŻKA ROWEROWA
-  DWORZEC KOLEJOWY, PRZYSTANEK
-  STACJA BENZYNOWA
-  MOST WIADUKT
-  STANICA WODNA
-  WAŁ PRZECIWPOWODZIOWY
-  PRZEJŚCIE GRANICZNE / KOŁOWE, PIESZE /

KIERUNKI ROZWOJU INFRASTRUKTURY TECHNICZNEJ





















-  NW UJĘCIE WODY
-  NZ ZBIORNIK WIEŻOWY
-  W GŁÓWNA MAGISTRALA WODOCIĄGOWA
-  W PROJEKTOWANA GŁÓWNA MAGISTRALA WODOCIĄGOWA
-  NO PROJEKTOWANA OCZYSZCZALNIA ŚCIEKÓW
-  NX PROJEKTOWANY GŁÓWNY PUNKT ZLEWNY
-  KS PROJEKTOWANY GŁÓWNY KOLEKTOR SANITARNY
-  RT PROJEKTOWANY GŁÓWNY RUROCIĄG TŁOCZNY
-  NG PROJEKTOWANA STACJA REDUKCYJNA GAZOWA
-  GW PROJEKTOWANA SIĘĆ GAZOWA WYSOKIEGO CIŚNIENIA

-  NE GŁÓWNY PUNKT ZASILANIA ENERGETYCZNEGO
-  NEE ELEKTROWNIA WODNA
-  NS TRAFOSTACJA
-  WN LINIA ENERGETYCZNA WYSOKIEGO NAPIĘCIA
-  SN LINIA ENERGETYCZNA ŚRĘDNIEGO NAPIĘCIA
-  NF GENERALNA TELEKOMUNIKACYJNA
-  NP CENTRUM TELEFONII KOMÓRKOWEJ
-  TS ŚWIATŁOWÓD
-  NLL WYSYPISKO ŚMIECI
-  NC OMENTARZ

STREFY SANITARNE

-  S1 OCHRONY SANITARNEJ WOKÓŁ OBIEKTU CHRONIONEGO
-  S2 OCHRONY SANITARNEJ WOKÓŁ OBIEKTU UCIAŻLIWEGO

OCHRONA WARTOŚCI

-  OBSZAR CHRONIONEGO KRAJOBRAZU
-  LAS WODOCHRONNY
-  LAS WODOCHRONNY GLEBOCHRONNY
-  LAS WODOCHRONNY STANOWIACY
-  OSTOJE ZWIERZĄT PODLEGAJĄCYCH OCHRONIE GATUNKOWEJ
-  LAS WODOCHRONNY POŁOŻONY W WGRANICACH ADMINISTRACYJNYCH MIASTA
-  LAS POŁOŻONY W GRANICACH ADMINISTRACYJNYCH MIASTA
-  OBIEKT CENNY PRZYRODNICZY O WARTOŚCI REGIONALNEJ
-  OBIEKT CENNY PRZYRODNICZY O WARTOŚCI LOKALNEJ
-  PARK PODWORSKI / PARK
-  POMNIK PRZYRODY / OBIEKTY CENNE PRZYRODNICZO-DRZEWA /
-  ALEJA SZPALER DRZEW
-  GLEBA O WYSOKIEJ BONITACJI
-  JEDYNY KL. OBJĘTE SZCZEGÓLNA OCHRONA
-  OBSZAR ŻŁOŻA SUROWCÓW NATURALNYCH - KROPALINY
-  OBSZAR ŻŁOŻA WĘGLA
-  CIĄG EKOLOGICZNY
-  UŻYTEK EKOLOGICZNY "LESNE BAGNO
-  STREFA OCHRONY KONSERWATOSKIEJ
-  "W" RELIKTÓW ARCHEOLOGICZNYCH

OZNACZENIA ZMIANY STUDIUM

 GRANICE OBSZARU OBJĘTEGO ZMIANĄ STUDIUM

OBSZAR ZMIANY STUDIUM W CAŁOŚCI ZLOKALIZOWANY JEST W GRANICACH PARKU KRAJOBRAZOWEGO "ŁUK MUŻAKOWA"