

OZNACZENIA OGÓLNE

-  GRANICA ADMINISTRACYJNA PAŃSTWA
-  GRANICA ADMINISTRACYJNA GMINY
-  USTALENIA PORZĄDKOWE SYMBOLE OBSZARÓW
-  USTALENIA PORZĄDKOWE SYMBOLE STREF

STREFY POLITYKI PRZESTRZENNEJ







-  STREFA OSADNICZO-ROLNICZA
-  STREFA KOMPLEKSÓW LEŚNYCH

FUNKCJE OBSZARÓW







-  USŁUGI / PUBLICZNE
-  MIESZKALNICTWO / WIELORODZINNE, JEDNORODZINNE
-  WYTWÓRCZOŚĆ / PRZEMYSŁ, SKŁADY, TRANSPORT, HODOWLA
-  EKOLOGIA / LAS, PARK, TEREN OTWARTY
-  INFRASTRUKTURA TECHNICZNA
-  KOMUNIKACJA / KOŁOWA, KOLEJOWA, ROWEROWA, PIESZA
-  WODY POWIERZCHNIOWE

DZIAŁANIA OPERACYJNE

- | | |
|----|--|
| 1 | OBSZAR LASU CZĘŚCIOWO CHRONIONY / MŁODNIK DO 40 LAT |
| 2 | OBSZAR LASU DO ADAPTACJI |
| 3 | OBSZAR LASU DO REBNOSCI I ZALESIEN |
| 4 | OBSZAR ROLNICZEJ PRZESTRZENI PRODUKCYJNEJ / ŁĄKA, PASTWISKO WYŁĄCZONY Z ZABUDOWY |
| 5 | OBSZAR ROLNICZEJ PRZESTRZENI PRODUKCYJNEJ / ROLE WYŁĄCZONY Z ZABUDOWY |
| 6 | OBSZAR ROLNICZY KTÓRY MOŻE BYĆ PRZEZNACZONY POD ZABUDOWĘ / ŁĄKA, POLE |
| 7 | OBSZAR PRZEZNACZONY DO MELIORACJI |
| 8 | OBSZAR ZABUDOWY DO ADAPTACJI I UZUPEŁNIEN |
| 9 | OBSZAR ZABUDOWY WYMAGAJĄCY PRZEKSZTAŁCEN |
| 10 | OBSZAR ZABUDOWY WYMAGAJĄCY REHABILITACJI |
| 11 | OBSZAR PRZESTRZENI PUBLICZNEJ |
| 12 | OBSZAR PRZEWIDZIANO DO ZORGANIZOWANEJ DZIAŁALNOŚCI INWESTYCYJNEJ |
| 13 | OBSZAR POD ZABUDOWĘ MIESZKANIOWĄ WSPÓLNOTY SAMORZĄDOWEJ |
| 14 | OBSZAR SPODZIEWANYCH INWESTYCJI RZĄDOWYCH |
| 15 | OBSZAR WYMAGAJĄCY OPRACOWANIA PLANU MIEJSCOWEGO |
| 16 | OBSZAR KIERUNKOWEGO ZAINWESTOWANIA |
| 17 | OBSZAR ZŁOŻA SUROWCÓW NATURALNYCH / KOPALINY |

-  ZŁOŻA WĘGLA
-  GRANICA BRYNY BEZWĘGL
-  OBSZAR ZALEWOWY
-  OBSZAR ZAGROŻONY POWODZIĄ
-  OBSZAR PLANOWANEGO ZBIORNIKA WODNEGO
-  OBSZAR DO REKULTYWACJI

KIERUNKI ROZWOJU KOMUNIKACJI



-  SZLAK KOLEJOWY O ZNACZENIU SAMORZĄDOWYM
-  PONADLOKALNA DROGA KOŁOWA / KRAJOWA, WOJEWÓDZKA
-  LOKALNA DROGA KOŁOWA / POWIATOWA, GMINNA
-  TRANZYTOWA ŚCIEŻKA ROWEROWA
-  LOKALNA ŚCIEŻKA ROWEROWA
-  DWORZEC KOLEJOWY / PRZYSTANEK KOLEJOWY
-  STACJA BENZYNOWA
-  MOST WIADUKT
-  STANICJA WODNA
-  WAE (PRZCIWPOWODZIOWY)
-  PRZEJŚCIE GRANICZNE (KOŁOWE, PIESZE)

KIERUNKI ROZWOJU INFRASTRUKTURY TECHNICZNEJ





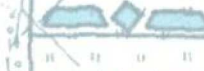















-  GŁÓWNY PUNKT ZASILANIA ENERGETYCZNEGO / ELEKTROWNIA
-  TRAFOSTACJA
-  UJECIE WODY
-  ZBIORNIK WIERZNI WODOCIĄGOWY
-  OCZYSZCZALNIA ŚCIEKÓW
-  STACJA REDUKCYJNA GAZU

-  KOTŁOWNIA
-  CENTRALA TELEFONICZNA
-  CENTRALA TELEFONII KOMÓRKOWEJ
-  WYSPISKO ŚMIECI
-  CEMENTARZ
-  LINIA ENERGETYCZNA WYSOKIEGO NAPIĘCIA
-  LINIA ENERGETYCZNA ŚREDNIEGO NAPIĘCIA
-  MAGISTRALA WODOCIĄGOWA
-  MAGISTRALNY KOLEKTOR SANITARNY
-  MAGISTRALA GAZOWA ŚREDNIEGO CIŚNIENIA
-  MAGISTRALA CIEPŁOWNICZA
-  ŚWIATŁOWÓD



STREFY SANITARNE

-  OCHRONY SANITARNEJ WOKÓŁ OBIEKTU CHRONIONEGO
-  OCHRONY SANITARNEJ WOKÓŁ OBIEKTU UCIAŻLIWEGO

OCHRONA WARTOŚCI

-  OBSZAR CHRONIONEGO KRAJOBRAZU
-  LAS WODOCHRONNY
-  LAS GLEBOCHRONNY - WODOCHRONNY
-  LAS WODOCHRONNY STANOWIĄCY OSTOJĘ ZWIERZĄT PODLEGAJĄCYCH OCHRONIE GATUNKOWEJ
-  LAS WODOCHRONNY POŁOŻONY W GRANICACH ADMINISTRACYJNYCH MIASTA
-  LAS POŁOŻONY W GRANICACH ADMINISTRACYJNYCH MIASTA
-  OBIEKT CENNY PRZYRODNICZY O WARTOŚCI REGIONALNEJ
-  OBIEKT CENNY PRZYRODNICZY O WARTOŚCI LOKALNEJ
-  CIĄG EKOLOGICZNY
-  UŻYTEK EKOLOGICZNY "LESNE BAGNO"
-  PARK PODWORSKI / PARK
-  SKARPA OCHRONNA
-  POMNIK PRZYRODY / OBIEKTY CENNE PRZYRODNICZE, DRZEWA
-  ALEJA, SZPALER DRZEW
-  GLEBA O WYSOKIEJ BONITACJI II - IV KLASY OBJĘTA SZCZEGÓLNA OCHRONA
-  STREFA ŚCISŁEJ OCHRONY KONSERWATORSKIEJ "A"
-  STREFA OCHRONY KONSERWATORSKIEJ "W" RELIKTÓW ARCHEOLOGICZNYCH
-  STREFA OCHRONY KONSERWATORSKIEJ "E" EKSPOZYCJI
-  STREFA OCHRONY KONSERWATORSKIEJ "K" KRAJOBRAZU
-  OBIEKTY OBJĘTE REJESTREM ZABYTKÓW
-  PROJEKT PARKU KRAJOBRAZOWEGO, ŁUK MUŻAKOWA

OZNACZENIA ZMIANY STUDIUM

-  GRANICE OBSZARU OBJĘTEGO ZMIANĄ STUDIUM
-  MN OBSZAR ZABUDOWY MIESZKANIOWEJ JEDNORODZINNEJ

OBSZAR ZMIANY STUDIUM W CAŁOŚCI ZLOKALIZOWANY JEST W GRANICACH PARKU KRAJOBRAZOWEGO "ŁUK MUŻAKOWA"